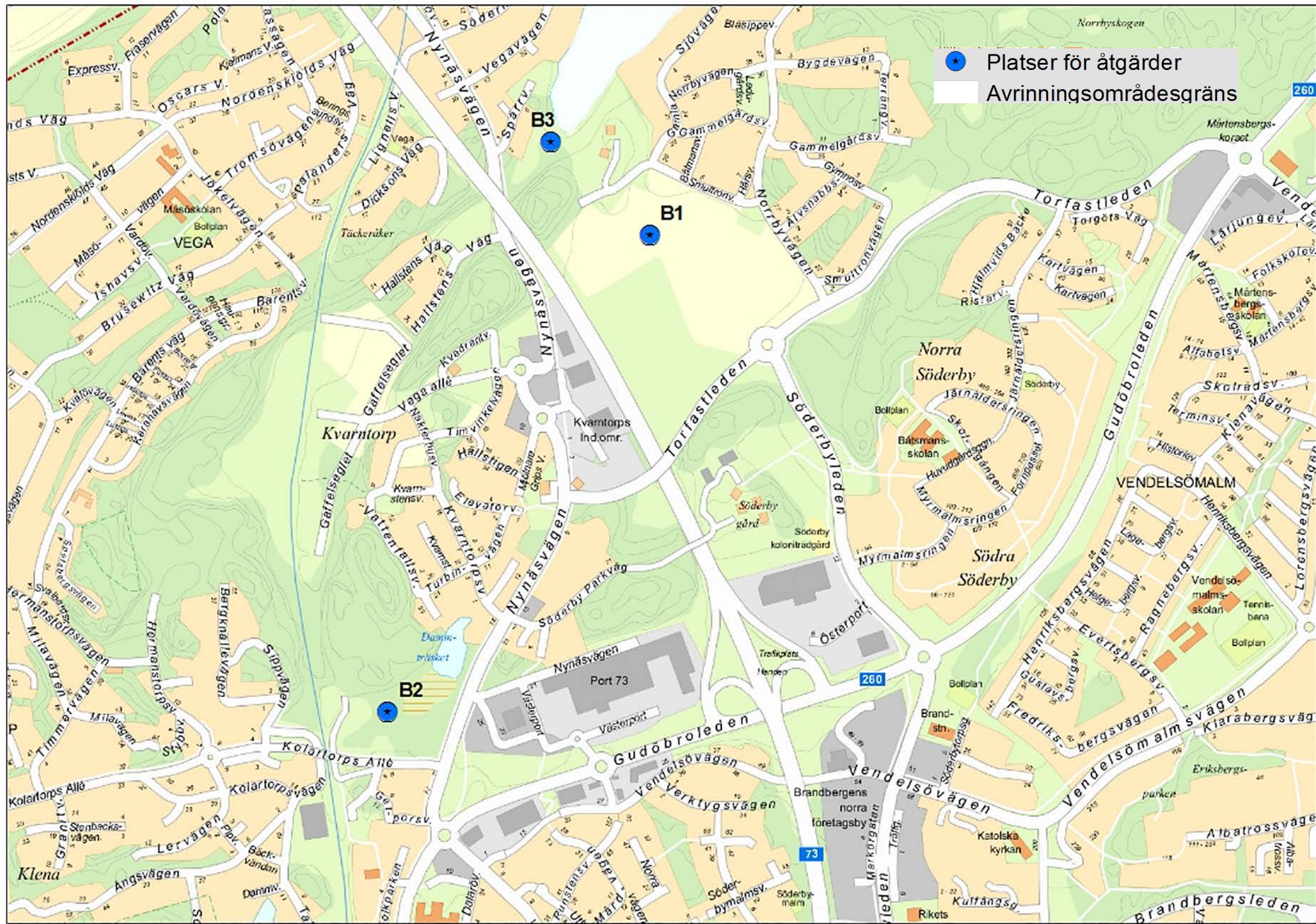


BILAGA 1 - Geografisk placering av åtgärderna B1-B3 i Haninge kommun

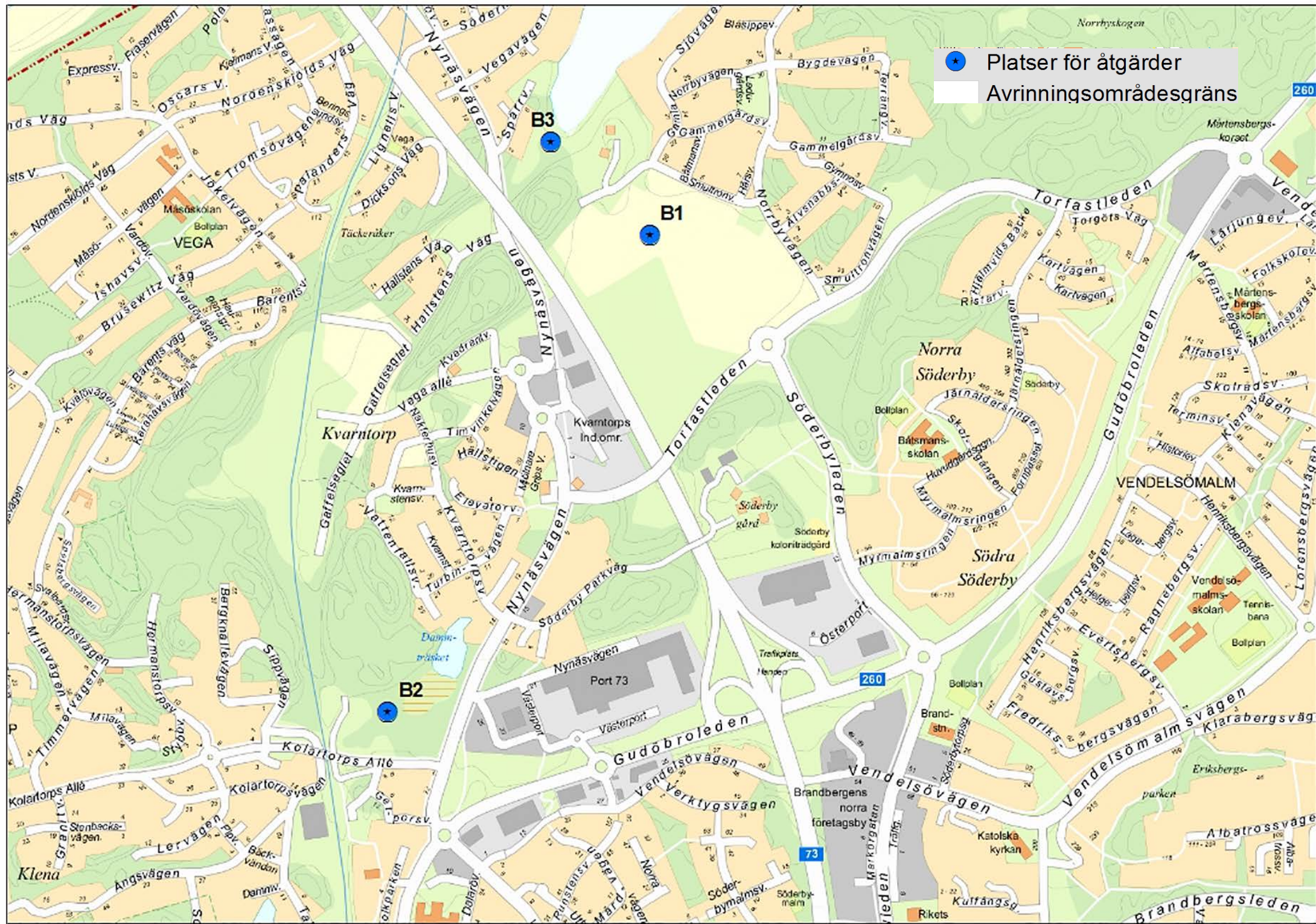


★ Platser för åtgärder
□ Avrinningsområdesgräns

B3

B1

B2



BILAGA 2 - Geografisk placering av åtgärdena C1-C6 i Huddinge kommun



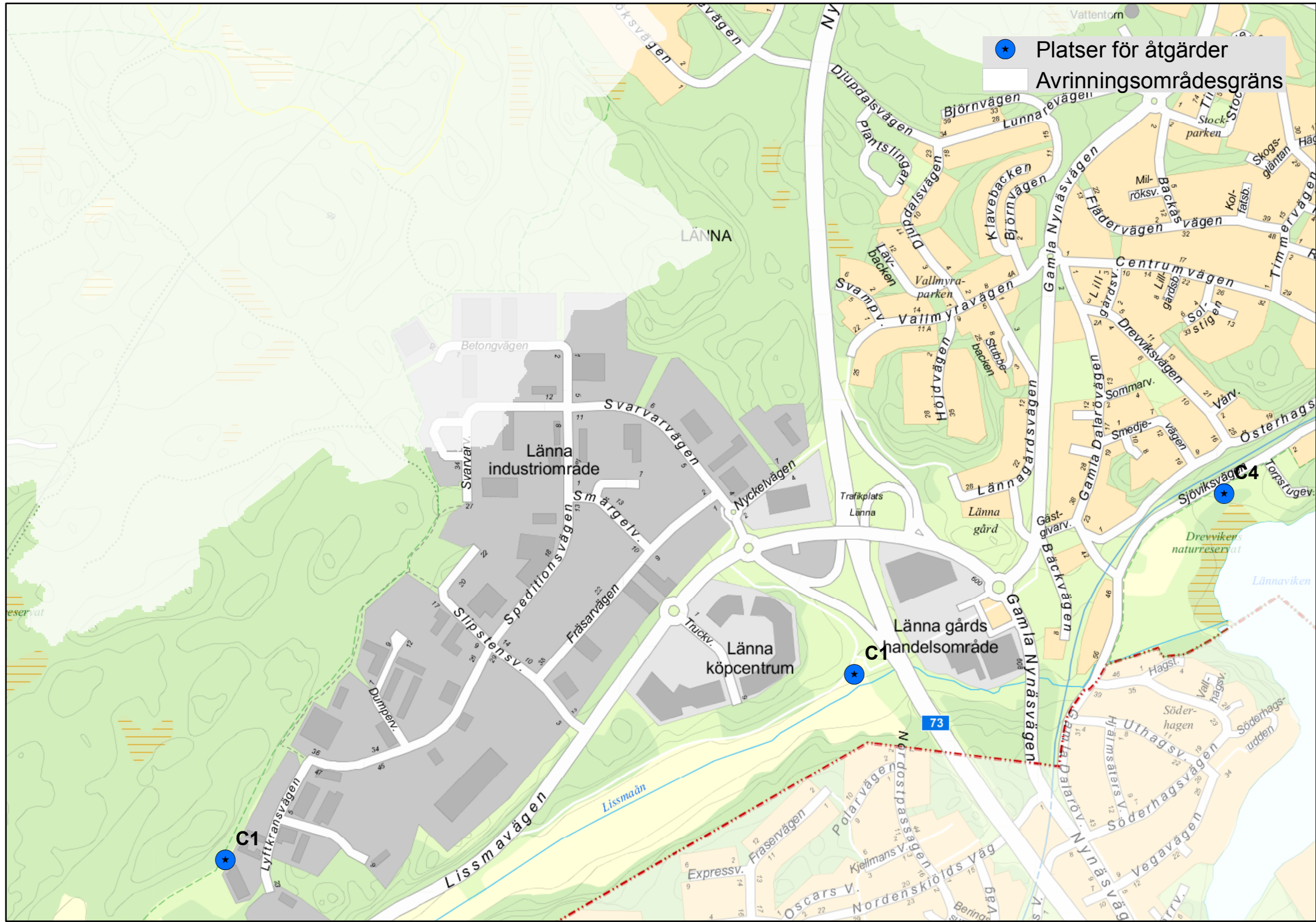
★ Platser för åtgärder
- - - - - Avrinningsområdesgräns

C1

C2

C3

C5



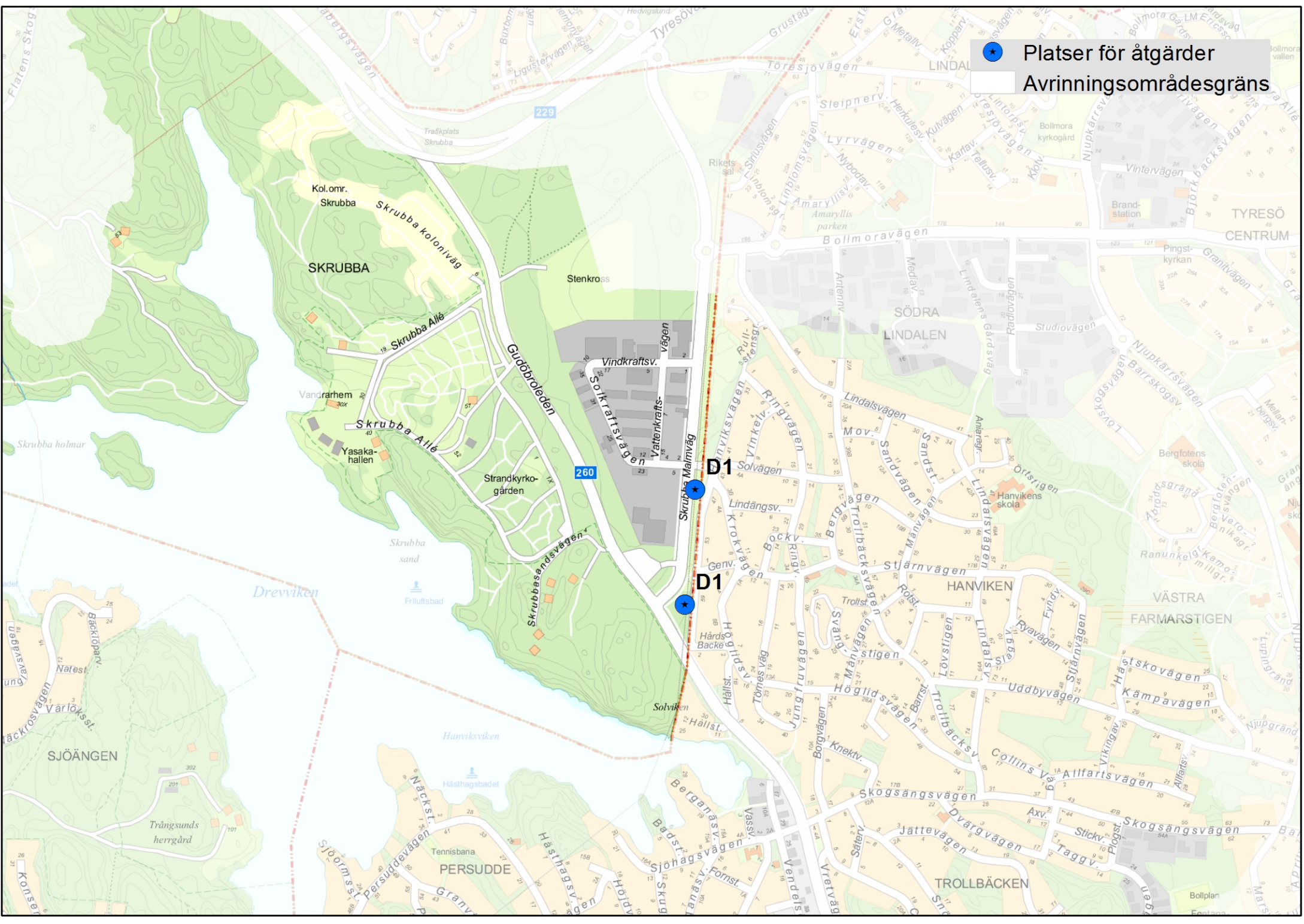
★ Platser för åtgärder
□ Avrinningsområdesgräns

C1

C1

C4

BILAGA 3 - Geografisk placering av åtgärder D1-D2 i Stockholms stad



● Platser för åtgärder
- - - - - Avrinningsområdesgräns

Kol. omr.
Skrubba
SKRUBBA

Skrubba Allé

Vindkraftsv.
Solkraftsvägen
Vattenkraftsvägen

D1

D1

HANVIKEN

SJÖÄNGEN

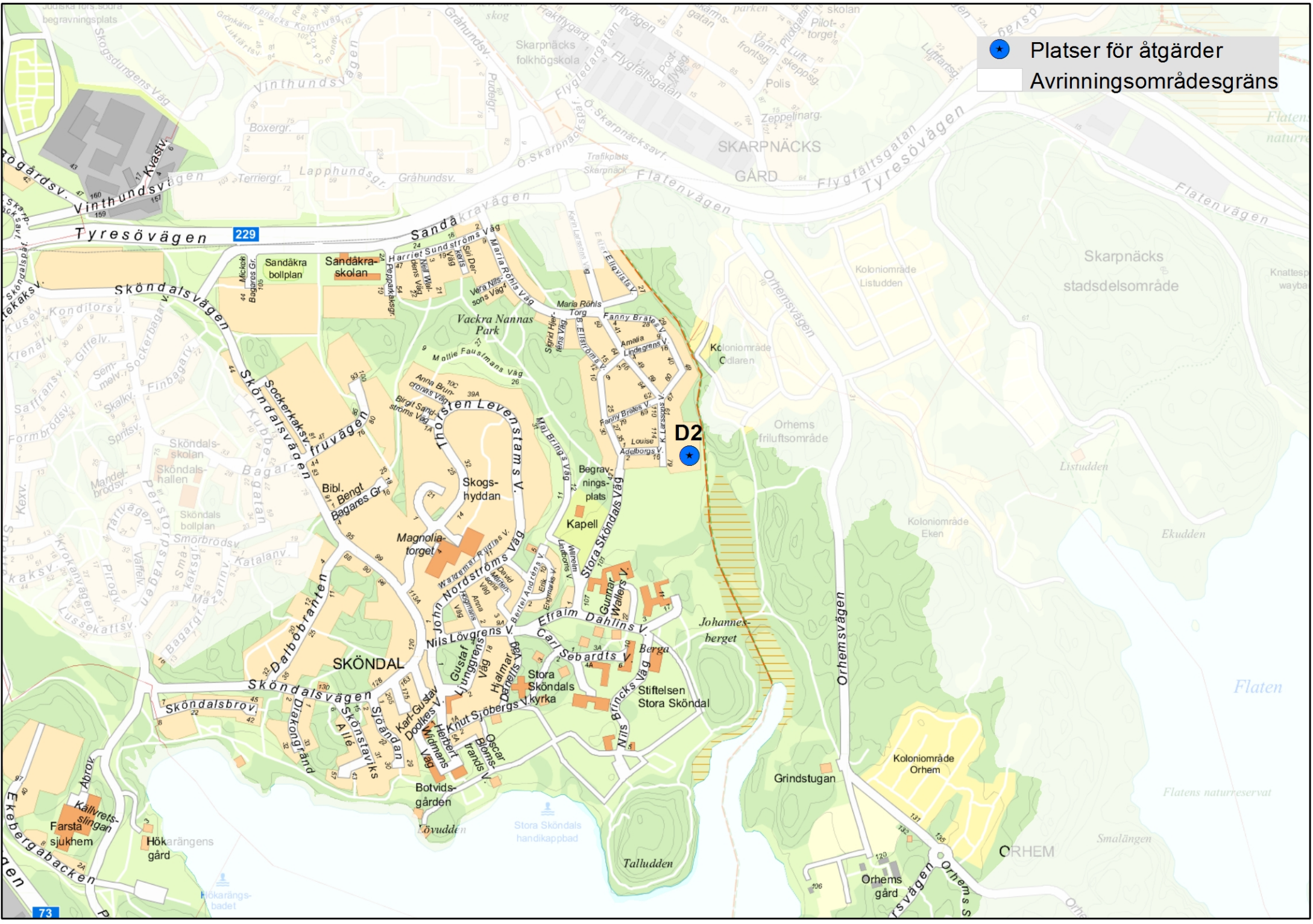
Hanviksviken

Hästhagsbadet

PERSUDE

Sjöhagsvägen

TROLLBÄCKEN



★ Platser för åtgärder
— Avrinningsområdesgräns

D2

BILAGA 4 - Geografisk placering av åtgärden EI i Tyresö kommun

